


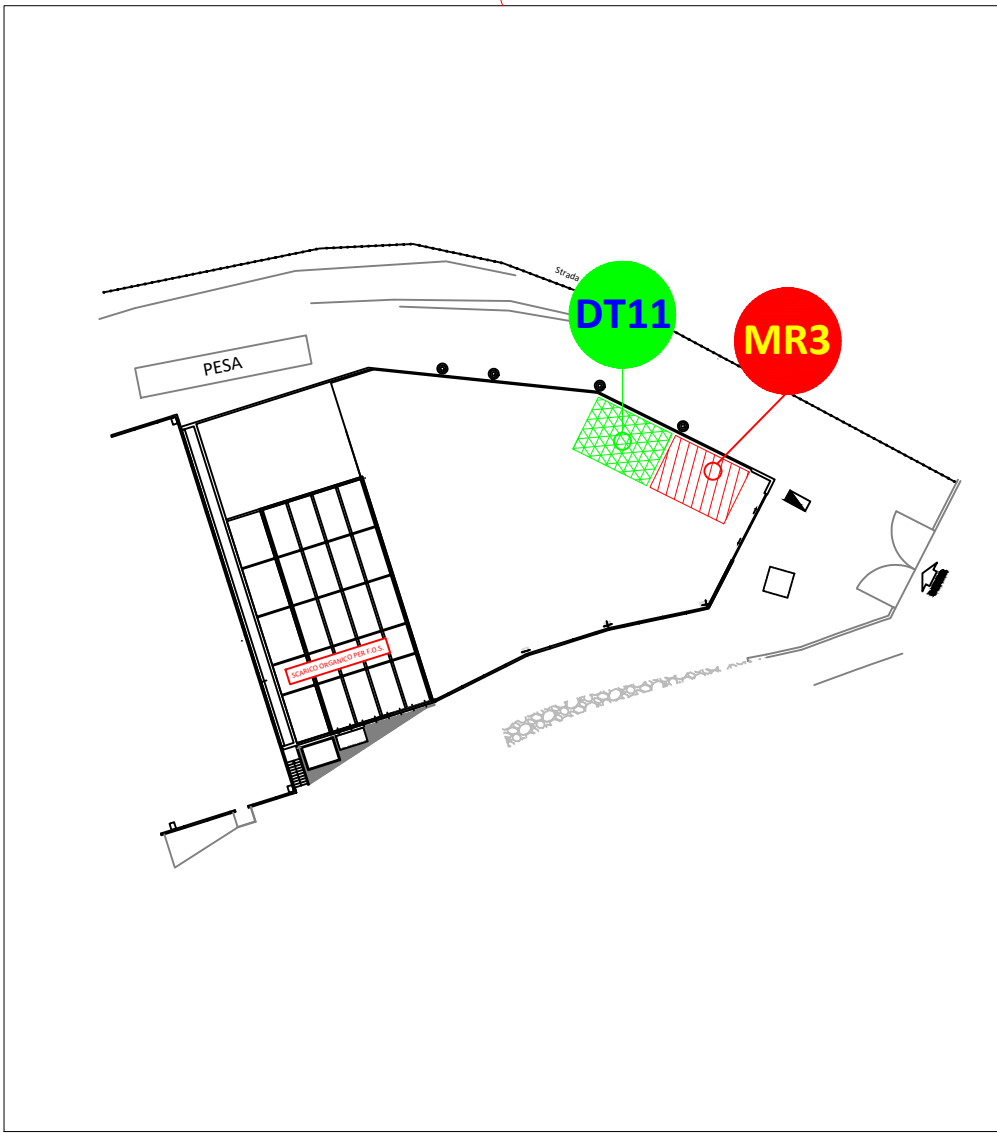




| LEGENDA | | | | | | |
|--|-----------------------------------|-----------------|---------|-------------------------|--------------------|----------------|
| RIFIUTI IN INGRESSO | | | | | | |
| SIGLA | GEOREFENZIAZIONE | SUPERFICIE (m²) | COPERTO | SUPERFICIE IMPERMEABILE | MODALITA' | RACCOLTA ACQUE |
| MR1 | Lat. 41.66905 N, long. 14.21459 E | 90 | NO | SI | CASSONI SCARRABILI | SI |
| MR2 | Lat. 41.66905 N, long. 14.21490 E | 188 | SI | SI | IN CUMULI | SI |
| MR3 | Lat. 41.66934 N, long. 14.21583 E | 50 | SI | SI | IN CUMULI | SI |
| DEPOSITO TEMPORANEO RIFIUTI PRODOTTI DALL'INSTALLAZIONE | | | | | | |
| SIGLA | GEOREFENZIAZIONE | SUPERFICIE (m²) | COPERTO | SUPERFICIE IMPERMEABILE | MODALITA' | RACCOLTA ACQUE |
| DT1 | Lat. 41.66894 N, long. 14.21468 E | 165 | NO | SI | CASSONI SCARRABILI | SI |
| DT2 | Lat. 41.66873 N, long. 14.21527 E | 5 | SI | NO | COLLI | NO |
| DT3 | Lat. 41.66893 N, long. 14.21453 E | - | SI | SI | VASCA A TENUTA | NO |
| DT4 | Lat. 41.66814 N, long. 14.21272 E | - | NO | SI | SERBATOI VERTICALI | NO |
| DT5 | Lat. 41.66793 N, long. 14.21266 E | - | SI | SI | VASCHE A TENUTA | NO |
| DT6 | Lat. 41.66639 N, long. 14.21219 E | - | SI | SI | VASCHE A TENUTA | NO |
| DT7 | Lat. 41.66905 N, long. 14.21459 E | 50 | SI | SI | CASSONI O CUMULI | NO |
| DT8 | Lat. 41.66724 N, long. 14.21186 E | - | SI | SI | VASCHE A TENUTA | NO |
| DT9 | Lat. 41.66719 N, long. 14.21184 E | - | SI | SI | VASCHE A TENUTA | NO |
| DT10 | Lat. 41.66648 N, long. 14.21261 E | - | SI | SI | VASCHE A TENUTA | NO |
| DT11 | Lat. 41.66936 N, long. 14.21574 E | 50 | SI | SI | CASSONI O CUMULI | SI |
| DEPOSITO MATERIE PRIME E COMBUSTIBILI | | | | | | |
| SIGLA | GEOREFENZIAZIONE | SUPERFICIE (m²) | COPERTO | SUPERFICIE IMPERMEABILE | MODALITA' | RACCOLTA ACQUE |
| DM1 | Lat. 41.66894 N long. 14.21468 E | 250 | SI | NO | IN CUMULI | NO |
| DM2 | Lat. 41.66903 N long. 14.21551 E | 1 | SI | SI | IN IBC | NO |
| DM3 | Lat. 41.66897 N long. 14.21462 E | - | SI | NO | SERBATOIO ORIZ. FT | NO |
| DM4 | Lat. 41.66646 N long. 14.21403 E | - | SI | NO | SERBATOIO ORIZ. FT | NO |
|  AREE DI MESSA IN RISERVA OPERAZIOE R13 DI RIFIUTI NON PERICOLOSI IN INGRESSO ALL'INSTALLAZIONE | | | | | | |
|  AREE DI DEPOSITO TEMPORANEO DI RIFIUTI NEL LUOGO DI PRODUZIONE | | | | | | |
|  AREE DI DEPOSITO MATERIE PRIME E COMBUSTIBILI (GASOLIO PER AUTOTRAZIONE) | | | | | | |





REGIONE MOLISE



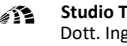
Loc. Tufi Colaninno, Strada 100
86040 ISERNIA (IS)

Procedimento di riesame AIA - Art. 29-octies del D.Lgs. 152/06 e ss.mm.ii.

ALLEGATO B 22 - Planimetria aree di stoccaggio, deposito temporaneo rifiuti e materie prime

| | | | | | |
|---------------------------------|------------------------------|------------------------|------------------|-------------------------|---------------|
| NOME FILE RES - RIESAME 2022 | DATA EMISSIONE 15/07/2022 | SCALA 1:500 | REVISIONE 1.0 | DATA REV. 21/11/2022 | FORMATO A1 |
| REDATTO C.L. DI CRESCENZO | APPROVATO A. RAYENI | VERIFICATO G. SASSI | | | TAVOLA B 22 |

Spazio riservato all'approvazione



Studio Tecnico Di Crescenzo
Dott. Ing. Carmine Luca Di CRESCENZO
Viale Benedetto Croce 147/23
66100 CHIETI (CH)
Tel. e fax 0871270045
email info@studiodicrescenzo.it
www.studiodicrescenzo.it

Il tecnico
(documento firmato e digitalizzato)